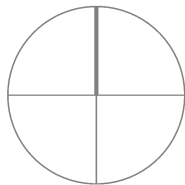


NÁVRH INTERAKČNÍCH PRVKŮ V UHERSKÉM BRODĚ

DETAIL UJ1

IP7 - OSAZOVACÍ PLÁN

M 1 : 2000



LEGENDA:

- 1924 hranice parcel/parcelní čísla
- plynovody
- elektrické vedení E.ON Česká republika, a.s.
- vodovody
- kanalizace
- sdělovací vedení
- elektrické vedení - obecné dle struktury JD TMZK
- 1989 hranice řešeného území/dotčená parcela
- osa výsadby stromů

IP7

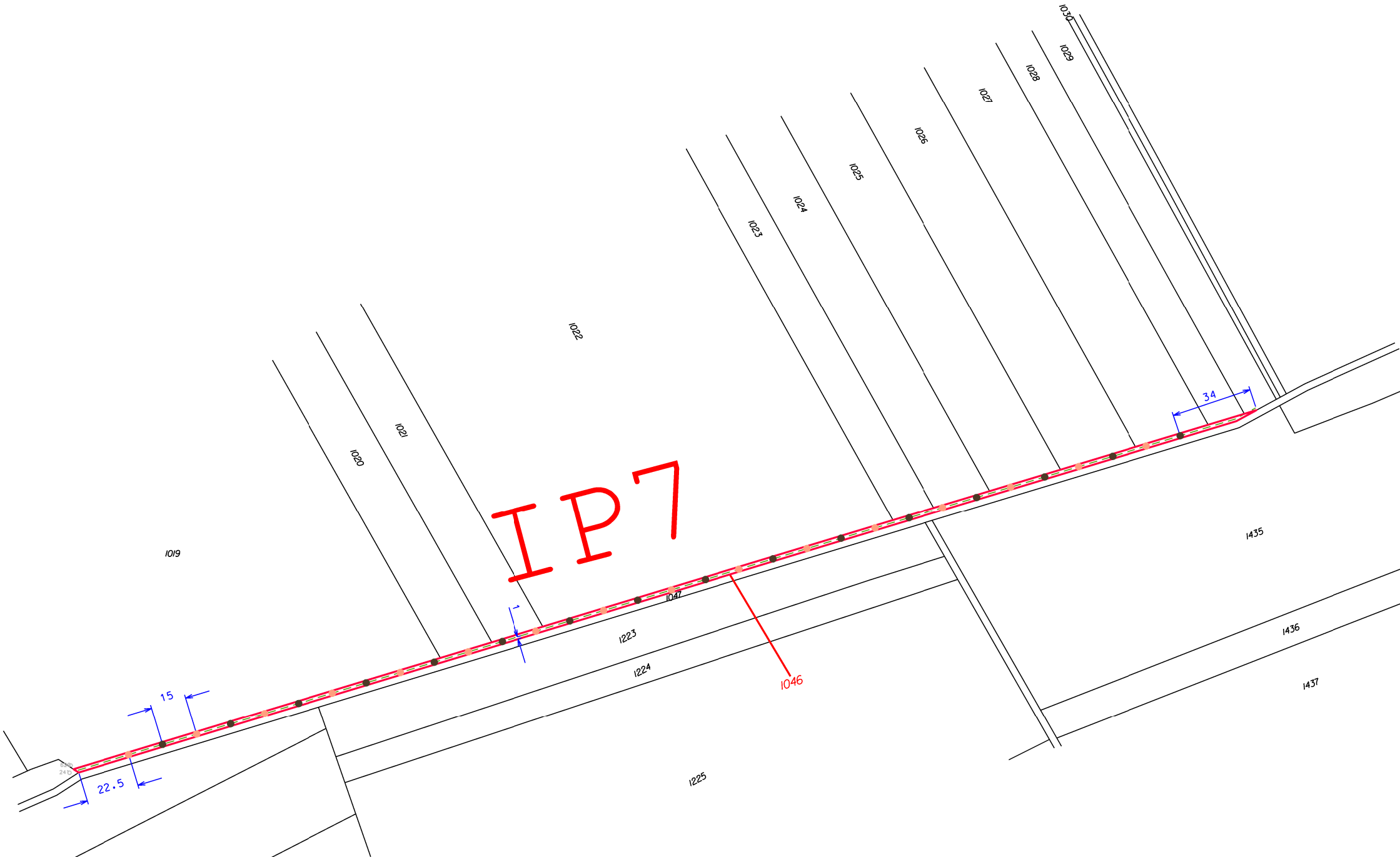
celková plocha 0,1029 ha

plocha trávníku 0,0997 ha

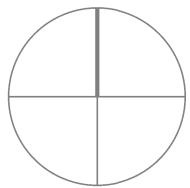
mulčovaná plocha 32 m²

délka IP - 523 m

IP7 - výsadba:	počet ks
● Quercus robur	16
● Sorbus torminalis	16
Celkem	32



NÁVRH INTERAKČNÍCH PRVKŮ V UHERSKÉM BRODĚ
DETAIL UJ2, UJ3
IP6a, IP6b - OSAZOVACÍ PLÁN
M 1 : 2000



DETAIL UJ3

DETAIL UJ2

- LEGENDA:
- 1924 hranice parcel/parcelní čísla
 - plynovody
 - elektrické vedení E.ON Česká republika, a.s.
 - vodovody
 - kanalizace
 - sdělovací vedení
 - elektrické vedení - obecné dle struktury JDTMZK
 - 1989 hranice řešeného území/dotčená parcela
 - osa výsadby stromů

IP6a - výsadba:

	počet ks
ořešák Seifedorfský	7
třešeň Kaštánka	8
třešeň Burlat	8
Celkem	23

IP6a
celková plocha 0,0714 ha
plocha trávníku 0,0691 ha
mulčovaná plocha 23 m2
délka IP - 359 m

IP6b

celková plocha 0,1405 ha
plocha trávníku 0,1360 ha
mulčovaná plocha 45 m2
délka IP - 705 m

IP6b - výsadba:

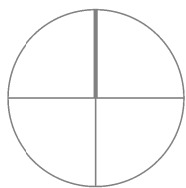
	počet ks
ořešák Seifedorfský	15
třešeň Kaštánka	15
třešeň Burlat	15
Celkem	45

NÁVRH INTERAKČNÍCH PRVKŮ V UHERSKÉM BRODĚ

DETAIL UJ4

IP3a – OSAZOVACÍ PLÁN

M 1 : 2000



LEGENDA:

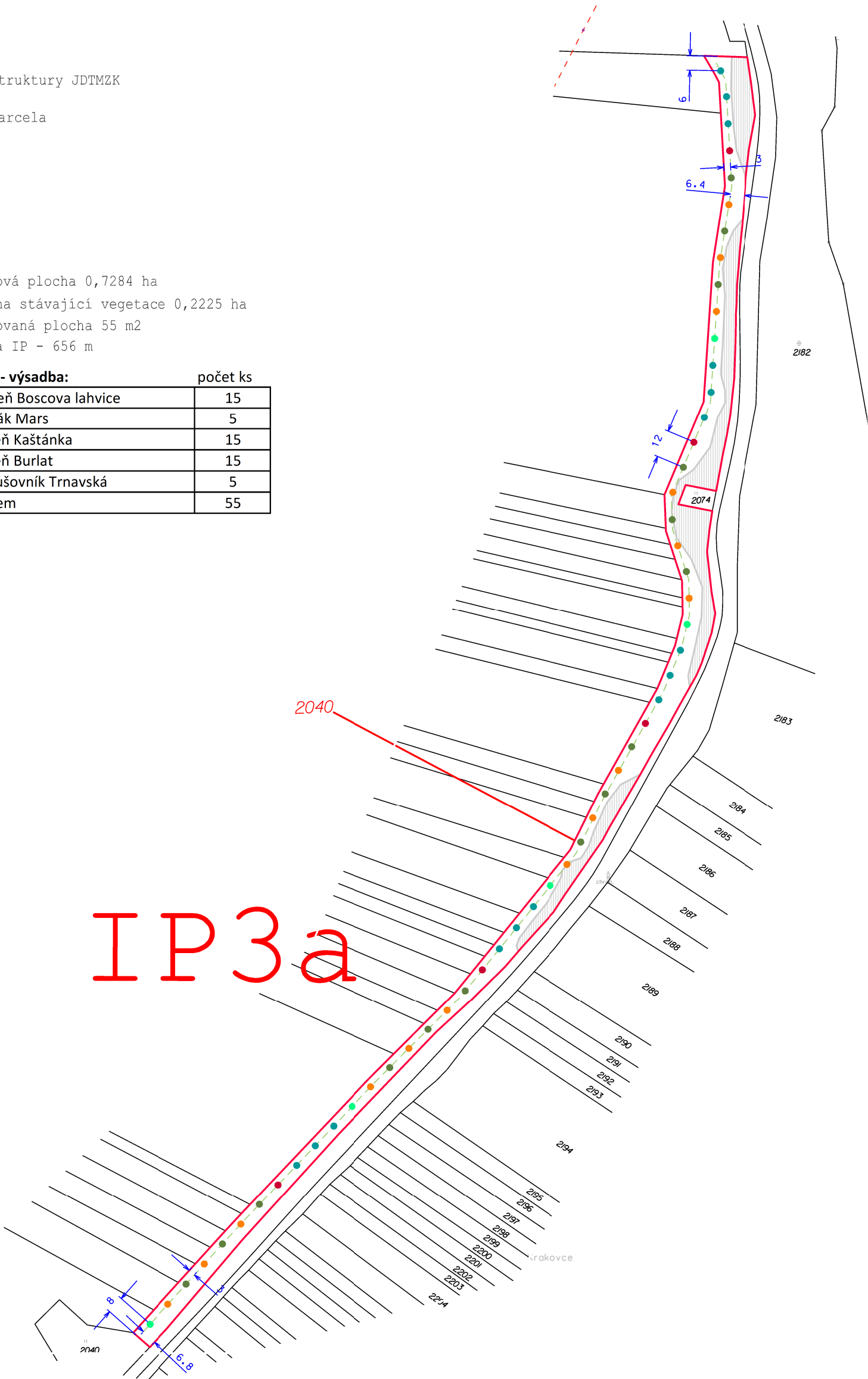
- 1924

hranice parcel/parcelní čísla
- plynovody
- elektrické vedení E.ON Česká republika, a.s.
- vodovody
- kanalizace
- sdělovací vedení
- elektrické vedení - obecné dle struktury JDTMZK
- 1989

hranice řešeného území/dotčená parcela
- osa výsadby stromů
- stávající vegetace

IP3b
celková plocha 0,7284 ha
plocha stávající vegetace 0,2225 ha
mulčovaná plocha 55 m2
délka IP - 656 m

IP3a - výsadba:		počet ks
●	hrušeň Boscova lahvice	15
●	ořešák Mars	5
●	třešeň Kaštánka	15
●	třešeň Burlat	15
●	morušovník Trnavská	5
	Celkem	55



NÁVRH INTERAKČNÍCH PRVKŮ V UHERSKÉM BRODĚ
DETAIL UJ5
IP3b, IP4 - OSAZOVACÍ PLÁN

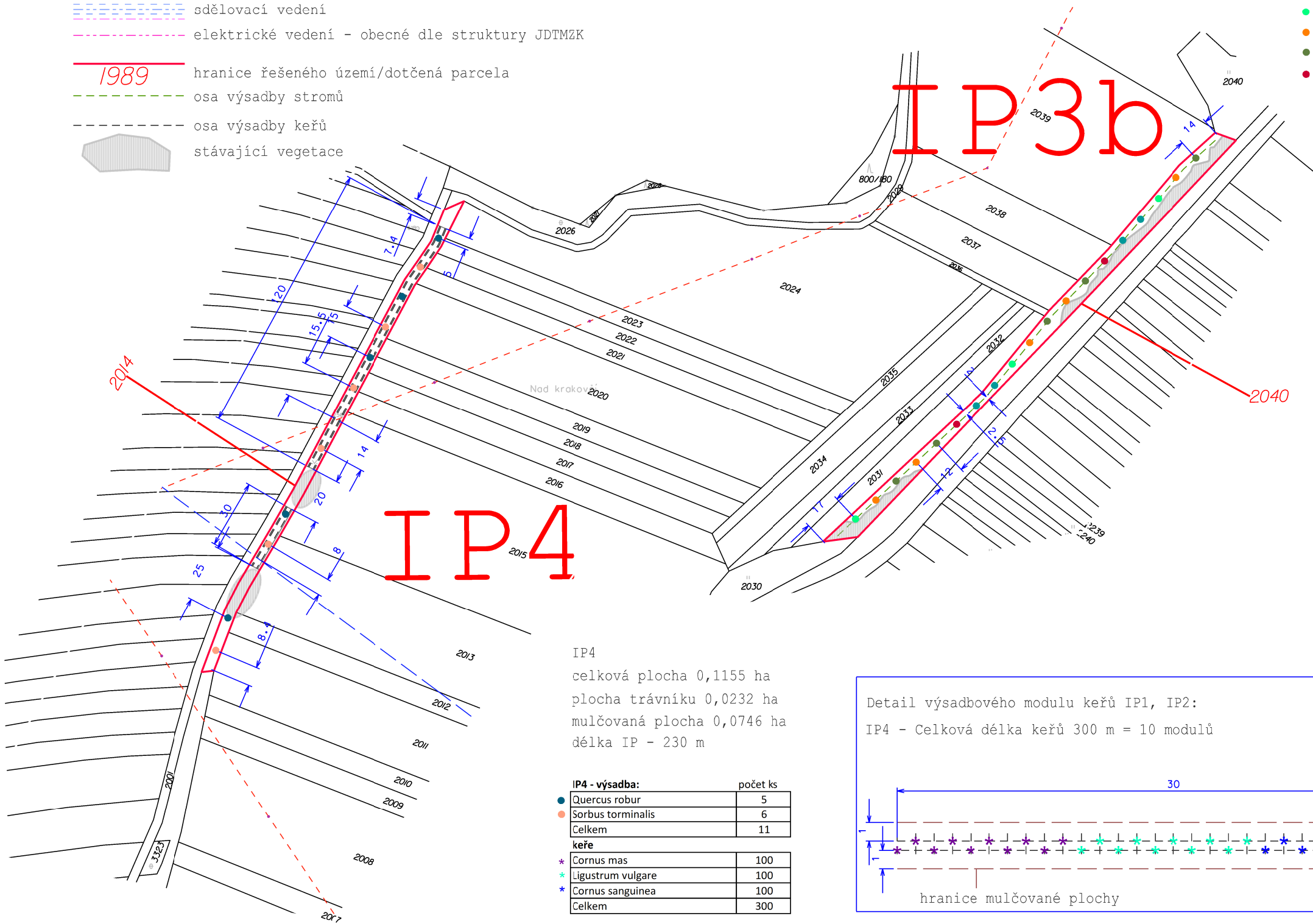
M 1 : 2000

LEGENDA:

- 1924 hranice parcel/parcelní čísla
plynovody
elektrické vedení E.ON Česká republika, a.s.
vodovody
kanalizace
sdělovací vedení
elektrické vedení - obecné dle struktury JDTMZK
1989 hranice řešeného území/dotčená parcela
osa výsadby stromů
osa výsadby keřů
stávající vegetace

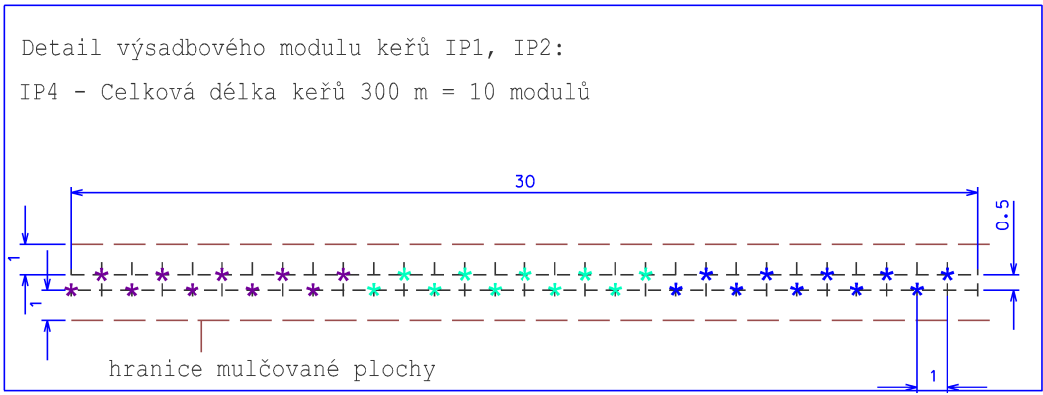
IP3b
celková plocha 0,1833ha
plocha stávající vegetace 0,0663 ha
mulčovaná plocha 19 m²
délka IP - 238 m

IP3b - výsadba:	počet ks
hrušeň Boscova lahvice	4
ořešák Mars	3
třešeň Kaštánka	5
třešeň Burlat	5
morušovník Trnavská	2
Celkem	19



IP4
celková plocha 0,1155 ha
plocha trávníku 0,0232 ha
mulčovaná plocha 0,0746 ha
délka IP - 230 m

IP4 - výsadba:	počet ks
Quercus robur	5
Sorbus torminalis	6
Celkem	11
keře	
Cornus mas	100
Ligustrum vulgare	100
Cornus sanguinea	100
Celkem	300

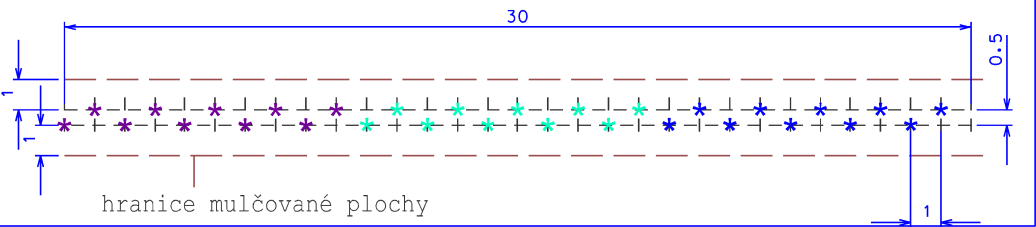


NÁVRH INTERAKČNÍCH PRVKŮ V UHERSKÉM BRODĚ
DETAIL UJ6, UJ7
IP1, IP2 - OSAZOVACÍ PLÁN

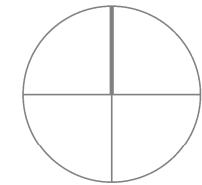
M 1 : 2000

- LEGENDA:
- 1924 hranice parcel/parcelní čísla
 - plynovody
 - elektrické vedení E.ON Česká republika, a.s.
 - vodovody
 - kanalizace
 - sdělovací vedení
 - elektrické vedení - obecné dle struktury JDTMZK
 - 1989 hranice řešeného území/dotčená parcela
 - stávající vegetace
 - osa výsadby keřů
 - osa výsadby stromů

Detail výsadbového modulu keřů IP1:
IP1 - Celková délka keřů 360 m = 12 modulů

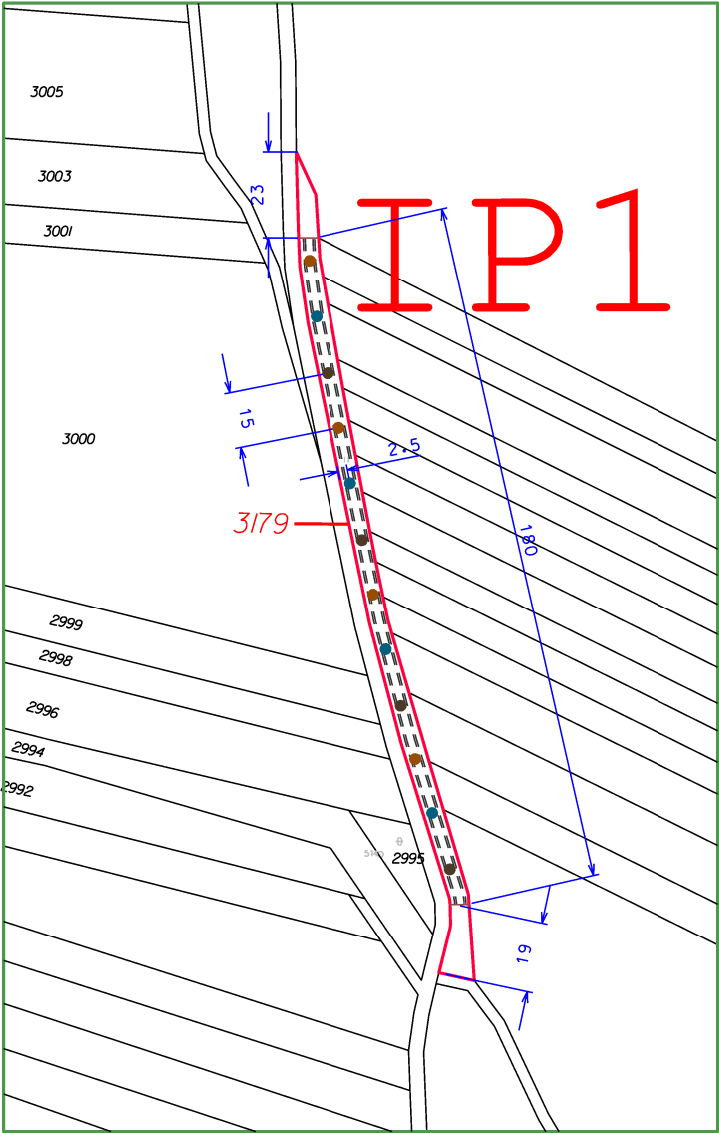


IP1	
celková plocha 0,1186 ha	
plocha trávníku 0,0215 ha	
mulčovaná plocha 0,0971 ha	
délka IP - 217 m	
IP1 - výsadba:	
● Prunus avium	4
● Tilia cordata	4
● Quercus robur	4
Celkem	12
keře	
* Euonymus europaeus	120
* Ligustrum vulgare	120
* Cornus sanguinea	120
Celkem	360



IP2	
celková plocha 0,2327 ha	
plocha trávníku 0,2304 ha	
mulčovaná plocha 23 m2	
délka IP - 465 m	
IP2 - výsadba:	
● Quercus robur	8
● Acer platanoides	8
● Sorbus torminalis	7
Celkem	23

DETAIL UJ6



DETAIL UJ7

